

**Alton Park • Monday–Sunday / Lunes–Domingo**



**Route 1 Alton Park / El Parque Alton**

**HOLIDAY SERVICE:** Route not in service on New Year's Day, Easter, Independence Day, Labor Day, Thanksgiving Day and Christmas Day. On Martin Luther King, Jr. Day and Memorial Day, buses run on a Saturday schedule. / **HORARIO EN DÍAS FESTIVOS:** No hay ruta el día de Año Nuevo, Pascua, día de Independencia, día del Trabajo, día de Acción de Gracias y Navidad. El día de Dr. Martin Luther King, Jr. y en el día de Homenaje a los Caídos (Memorial Day) los buses viajan de acuerdo con el horario del sábado.

**MONDAY–FRIDAY / LUNES–VIERNES • 4:55 AM – 12:35 AM**

	Outbound from Downtown / Saliendo del Centro			Inbound to Downtown / De ida hacia el Centro					
	Bus comes from / Bus viene de	1 4th & Market	2 Food City	3 Halsey & Central (Piney Woods)	3 Halsey & Central (Piney Woods)	4 49th & Angela (Wheeler Homes)	2 Food City	5 12th & Market	Bus goes to / Bus va hacia
	7	4:55	5:15	5:25	5:25	5:30	5:40	6:00	10A
	G-5:05	5:15	5:35	5:45	5:45	5:50	6:00	6:20	10C
	10G	5:40	6:00	6:10	6:10	6:15	6:25	6:40	10A
	10A	6:00	6:20	6:30	6:30	6:35	6:45	7:00	10G
	10A	6:20	6:40	6:50	6:50	6:55	7:05	7:25	10A
	10C	6:40	7:00	7:10	7:10	7:15	7:25	7:45	10G
	10G	7:00	7:20	7:30	7:30	7:35	7:45	8:05	10A
	10C	7:20	7:40	7:50	7:50	7:55	8:05	8:25	10G
	10A	7:40	8:00	8:10	8:10	8:15	8:25	8:45	10A
	10A	8:00	8:20	8:30	8:30	8:35	8:45	9:05	10G
AM	4	8:20	8:40	8:50	8:50	8:55	9:05	9:25	10A
	10A	8:40	9:00	9:10	9:10	9:15	9:25	9:45	10G
	10C	9:00	9:20	9:30	9:30	9:35	9:45	10:05	10A
	10G	9:20	9:40	9:50	9:50	9:55	10:05	10:25	10A
	7	9:40	10:00	10:10	10:10	10:15	10:25	10:45	10G
	G-9:50	10:00	10:20	10:30	10:30	10:35	10:45	11:05	10G
	G-10:10	10:20	10:40	10:50	10:50	10:55	11:05	11:25	10A
	10A	10:40	11:00	11:10	11:10	11:15	11:25	11:45	10G
	7	11:00	11:20	11:30	11:30	11:35	11:45	12:00	9
	7	11:20	11:40	11:50	11:50	11:55	12:10	12:30	10A
PM	10G	11:40	12:00	12:10	12:10	12:15	12:30	12:50	G-1:10

Schedules continued next page / Los horarios siguen en la próxima página →

G- Indicates when the bus leaves or arrives at the CARTA Garage. See To/From Garage routing on map. / Indica cuándo el bus sale o llega al garaje de CARTA. Ver en el mapa la ruta de servicio Desde/Hacia Garaje.

10A indicates Avondale, 10G indicates Glenwood, and 10C indicates Campbell St. routing of Route 10. 10A indica Avondale, 10G indica Glenwood y 10C indica la ruta de Campbell St. en la ruta 10.

\* Indicates trips where buses line up on Market Street for ease in transferring to other routes. / Indica viajes donde los buses forman una línea en Market Street para facilitar el trasbordo hacia otras rutas.



# Route 1 Alton Park

Please see map on page 14  
Favor ver el mapa en la página 14

Continued from previous page / Continuación de la página anterior

## MONDAY-FRIDAY / LUNES-VIERNES • 4:55 AM – 12:35 AM

### Outbound from Downtown / Saliendo del Centro

### Inbound to Downtown / De ida hacia el Centro

	Bus comes from / Bus viene de	1 4th & Market	2 Food City	3 Halsey & Central (Piney Woods)	3 Halsey & Central (Piney Woods)	4 49th & Angela (Wheeler Homes)	2 Food City	5 12th & Market	Bus goes to / Bus va hacia
10A		12:00	12:20	12:30	12:30	12:35	12:50	1:10	G-1:30
7		12:20	12:40	12:50	12:50	12:55	1:05	1:20	10A
7		12:40	1:00	1:10	1:10	1:15	1:25	1:40	10G
10G		1:00	1:20	1:30	1:30	1:35	1:45	2:00	10A
G-1:10		1:20	1:40	1:50	1:50	1:55	2:05	2:25	10G
10G		1:45	2:05	2:15	2:15	2:20	2:35	2:55	10A
G-1:50		2:00	2:20	2:30	2:30	2:35	2:45	3:05	10G
10G		2:20	2:40	2:50	2:50	2:55	3:05	3:25	10A
10A		2:40	3:00	3:10	3:10	3:15	3:25	3:45	10C
10G		3:00	3:20	3:30	3:30	3:35	3:45	4:05	10A
10G		3:20	3:40	3:50	3:50	3:55	4:05	4:25	10G
G-3:30		3:40	4:05	4:15	4:15	4:20	4:30	4:50	10A
10G		4:00	4:25	4:35	4:35	4:40	4:50	5:10	G-5:30
G-4:05		4:15	4:40	4:50	4:50	4:55	5:05	5:25	10A
10A		4:35	5:00	5:10	5:10	5:15	5:25	5:45	10G
10G		5:10	5:35	5:45	5:45	5:50	6:00	6:15	10A
10G		5:30	5:50	6:00	6:00	6:05	6:15	*6:30	10G
10A		6:00	6:20	6:30	6:30	6:35	6:45	7:00	10A
10G		*6:30	6:50	7:00	7:00	7:05	7:15	*7:30	10A
10A		*7:30	7:50	8:00	8:00	8:05	8:15	*8:30	10G
10G		*8:30	8:50	9:00	9:00	9:05	9:15	*9:30	10A
10A		*9:30	9:50	10:00	10:00	10:05	10:15	*10:30	10G
10G		*10:30	10:50	11:00	11:00	11:05	11:15	11:30	10A
10A		11:30	11:45	11:55	11:55	12:00	12:10	12:20	G-12:35

G- Indicates when the bus leaves or arrives at the CARTA Garage. See To/From Garage routing on map. /  
Indica cuándo el bus sale o llega al garaje de CARTA. Ver en el mapa la ruta de servicio Desde/Hacia Garaje.

\* Indicates trips where buses line up on Market Street for ease in transferring to other routes. /  
Indica viajes donde los buses forman una línea en Market Street para facilitar el trasbordo hacia otras rutas.

10A indicates Avondale, 10G indicates Glenwood, and 10C indicates Campbell St. routing of Route 10.  
10A indica Avondale, 10G indica Glenwood y 10C indica la ruta de Campbell St. en la ruta 10.

Schedules continued next page / Los horarios siguen en la próxima página →

# Route 1 Alton Park

Please see map on page 14  
Favor ver el mapa en la página 14

## SATURDAY / SÁBADO • 5:30 AM – 12:40 AM

### Outbound from Downtown / Saliendo del Centro

### Inbound to Downtown / De ida hacia el Centro

	Bus comes from / Bus viene de	1 4th & Market	2 Food City	3 Halsey & Central (Piney Woods)	3 Halsey & Central (Piney Woods)	4 49th & Angela (Wheeler Homes)	2 Food City	5 12th & Market	Bus goes to / Bus va hacia
G-5:30		5:40	5:55	6:10	6:10	6:15	6:25	6:45	10G
G-5:50		6:00	6:15	6:30	6:30	6:35	6:45	7:05	10A
10A		6:30	6:45	7:00	7:00	7:05	7:15	7:35	10G
10A		6:55	7:10	7:25	7:25	7:30	7:40	8:00	10A
10G		7:20	7:35	7:50	7:50	7:55	8:05	8:25	10G
10A		7:45	8:00	8:15	8:15	8:20	8:30	8:50	10A
G-8:00		8:10	8:25	8:40	8:40	8:45	8:55	9:15	10G
10A		8:35	8:50	9:05	9:05	9:10	9:20	9:40	10A
G-8:50		9:00	9:15	9:30	9:30	9:35	9:45	10:05	10G
10A		9:25	9:40	9:55	9:55	10:00	10:10	10:30	10A
10G		9:50	10:05	10:20	10:20	10:25	10:35	10:55	10G
10A		10:15	10:30	10:45	10:45	10:50	11:00	11:20	10A
10G		10:45	11:00	11:15	11:15	11:20	11:30	11:50	G-12:05
10A		11:05	11:20	11:35	11:35	11:40	11:50	12:10	G-12:25
10G		11:35	11:50	12:05	12:05	12:10	12:20	12:40	10G
10A		11:55	12:10	12:25	12:25	12:30	12:40	1:00	G-1:20
G-12:15		12:25	12:45	1:00	1:00	1:05	1:20	1:35	10G
10A		12:50	1:10	1:25	1:25	1:30	1:45	2:00	10G
G-1:20		1:30	1:50	2:05	2:05	2:10	2:25	2:40	4
10G		2:00	2:20	2:35	2:35	2:40	2:55	3:10	10G
10A		2:35	2:55	3:10	3:10	3:15	3:30	3:45	10A
10A		3:00	3:20	3:35	3:35	3:40	3:55	4:10	10G
10G		3:30	3:50	4:05	4:05	4:10	4:25	4:40	10A
21		4:00	4:20	4:35	4:35	4:40	4:55	5:10	10A
G-4:10		4:20	4:40	4:55	4:55	5:00	5:15	5:30	10G
10G		4:50	5:10	5:25	5:25	5:30	5:45	6:00	16
10A		5:10	5:30	5:45	5:45	5:50	6:05	6:20	10A
10A		5:30	5:50	6:00	6:00	6:05	6:15	*6:30	10G
10G		6:10	6:30	6:40	6:40	6:45	6:55	7:10	10A
10A		*6:30	6:50	7:00	7:00	7:05	7:15	*7:30	10G
10A		*7:30	7:50	8:00	8:00	8:05	8:15	*8:30	10A
10A		*8:30	8:50	9:00	9:00	9:05	9:15	*9:30	10G
10G		*9:30	9:50	10:00	10:00	10:05	10:15	*10:30	10A
10A		*10:30	10:50	11:00	11:00	11:05	11:15	11:30	10G
10G		11:30	11:50	11:55	11:55	12:00	12:10	12:25	G-12:40

Schedules continued next page / Los horarios siguen en la próxima página →












# Route 1 Alton Park

Please see map on page 14  
Favor ver el mapa en la página 14

**SUNDAY / DOMINGO • 8:50 AM – 9:15 PM**

## Outbound from Downtown / Saliedo del Centro

## Inbound to Downtown / De ida hacia el Centro

	 1	 2	 3	 3	 3	 4	 2	 5	
<b>AM</b>	G-8:50	*9:00	9:20	9:30	9:30	9:35	9:50	*10:10	10A
	10A	*10:10	10:30	10:40	10:40	10:45	11:00	*11:20	10G
	10G	*11:20	11:40	11:50	11:50	11:55	<b>12:10</b>	<b>12:30</b>	4
	10A	<b>*12:30</b>	<b>12:50</b>	<b>1:00</b>	<b>1:00</b>	<b>1:05</b>	<b>1:20</b>	<b>1:35</b>	G-1:55
	10G	<b>*1:40</b>	<b>2:00</b>	<b>2:10</b>	<b>2:10</b>	<b>2:15</b>	<b>2:30</b>	<b>*2:50</b>	10A
	10A	<b>*2:50</b>	<b>3:10</b>	<b>3:20</b>	<b>3:20</b>	<b>3:25</b>	<b>3:40</b>	<b>*4:00</b>	10A
<b>PM</b>	10G	<b>*4:00</b>	<b>4:20</b>	<b>4:30</b>	<b>4:30</b>	<b>4:35</b>	<b>4:50</b>	<b>*5:20</b>	10G
	10G	<b>*5:20</b>	<b>5:40</b>	<b>5:50</b>	<b>5:50</b>	<b>5:55</b>	<b>6:10</b>	<b>*6:30</b>	10A
	10A	<b>*6:30</b>	<b>6:50</b>	<b>7:00</b>	<b>7:00</b>	<b>7:05</b>	<b>7:20</b>	<b>7:40</b>	10G
	10G	<b>7:50</b>	<b>8:10</b>	<b>8:20</b>	<b>8:20</b>	<b>8:25</b>	<b>8:40</b>	<b>8:55</b>	G-9:15

G- Indicates when the bus leaves or arrives at the CARTA Garage. See To/From Garage routing on map. /  
Indica cuándo el bus sale o llega al garaje de CARTA. Ver en el mapa la ruta de servicio Desde/Hacia Garaje.

\* Indicates trips where buses line up on Market Street for ease in transferring to other routes. /  
Indica viajes donde los buses forman una línea en Market Street para facilitar el trasbordo hacia otras rutas.

10A indicates Avondale, 10G indicates Glenwood, and 10C indicates Campbell St. routing of Route 10.  
10A indica Avondale, 10G indica Glenwood y 10C indica la ruta de Campbell St. en la ruta 10.